



กฎกระทรวง

ฉบับที่ ๔ (พ.ศ. ๒๕๐๗)

ออกตามความในพระราชบัญญัติป่าสงวนแห่งชาติ

พ.ศ. ๒๕๐๗

อาศัยอำนาจตามความในมาตรา ๕ และมาตรา ๖ แห่งพระราชบัญญัติป่าสงวนแห่งชาติ พ.ศ. ๒๕๐๗ รัฐมนตรีว่าการกระทรวงเกษตรออกกฎกระทรวงไว้ดังต่อไปนี้

กำหนดให้ป่าคลองขวน ในท้องที่ตำบลพนางตุง อำเภอกวนขนุน จังหวัดพัทลุง ภายในแนวเขตตามแผนที่ท้ายกฎกระทรวงนี้ เป็นป่าสงวนแห่งชาติ

ให้ไว้ ณ วันที่ ๕ พฤศจิกายน พ.ศ. ๒๕๐๗

พระประกาศสหกรณ์

รัฐมนตรีว่าการกระทรวงเกษตร

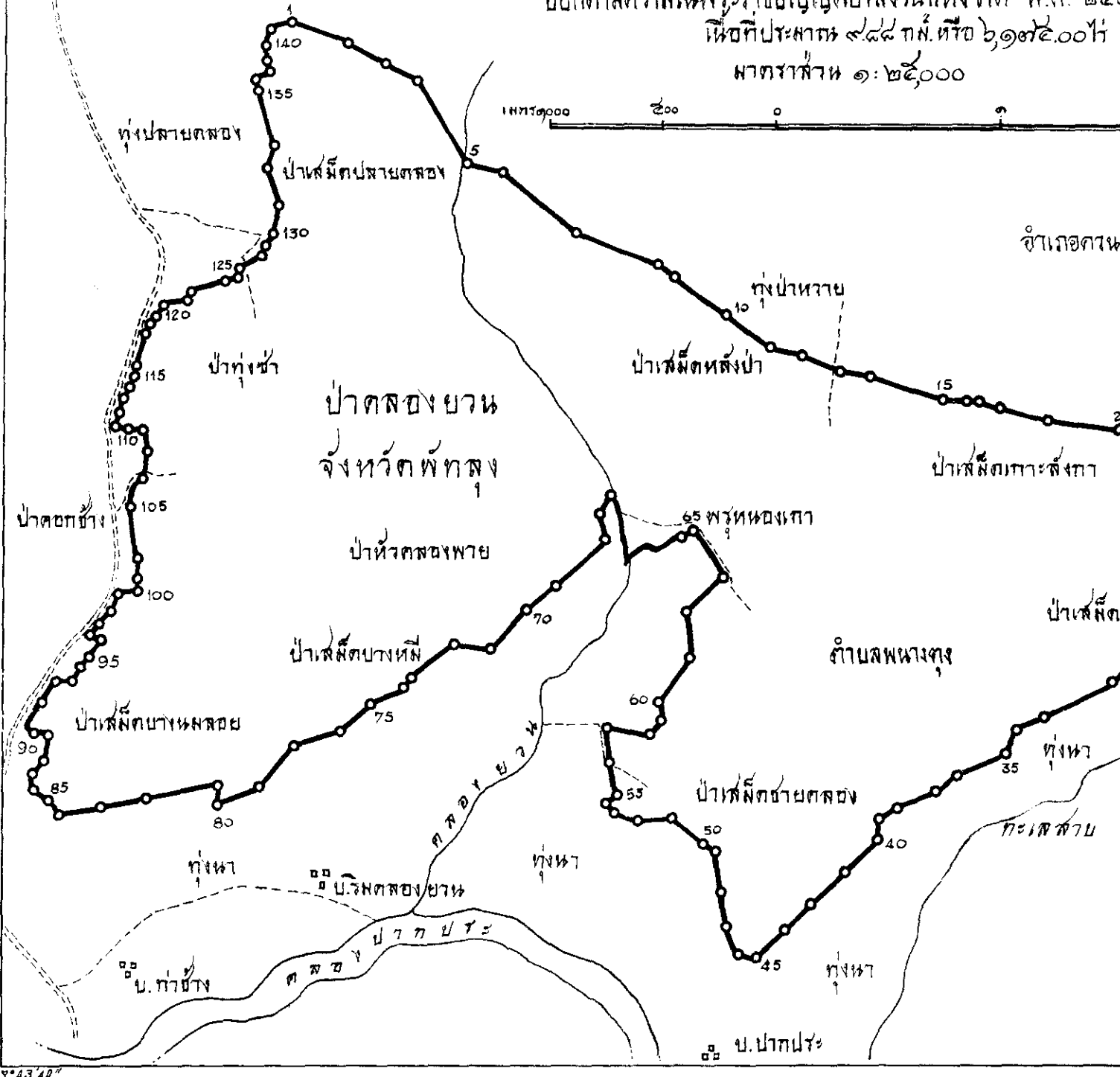
บ. ทะเลน้อย

แผนที่ทำขุดการทาง
ฉบับที่ ๔ (พ.ศ. ๒๕๐๗)

ออกตามทราฟิโพรราชบัญญัติป่าสงวนแห่งชาติ พ.ศ. ๒๕๐๗

เนื้อที่ประมาณ ๙๘๘ กม. หรือ ๖,๑๗๕.๐๐ ไร่

มาตราส่วน ๑ : ๒๕,๐๐๐



ทุ่งปลายคลอง

ป่าเสม็ดปลายคลอง

ป่าทุ่งช้า

ป่าคลองขาม

จังหวัดพิจิตร

ป่าหัวคชของพายุ

ป่าเสม็ดบางหมื่น

ป่าเสม็ดบางหมื่น

ทุ่งหว้า

บ. รัตนคลองขาม

ป่ากบประ

บ. กายา

คลอง

บ. ปากประ

อำเภอคาง

ทุ่งป่าหวาย

ป่าเสม็ดหลังป่า

ป่าเสม็ดเกาะสิงกา

พรุหนองเตา

ตำบลพนา

ป่าเสม็ด

ทุ่งหว้า

ป่าเสม็ดชายคลอง

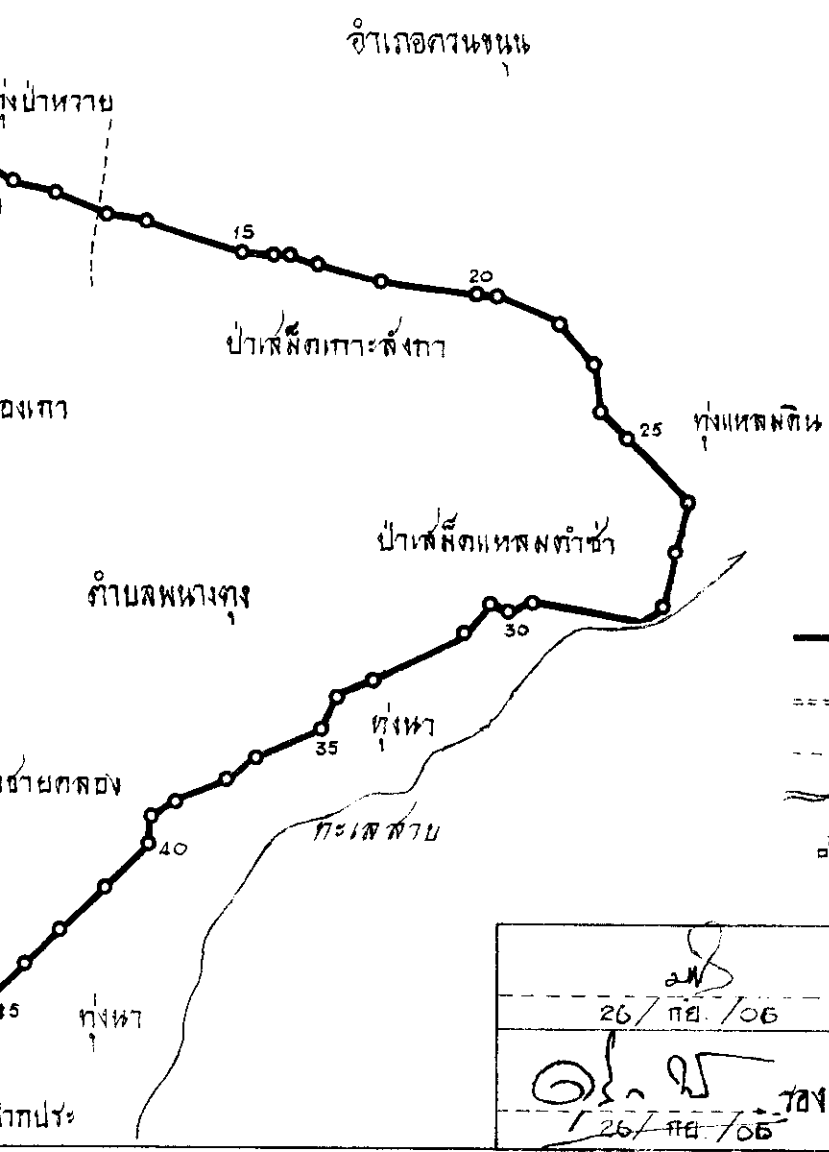
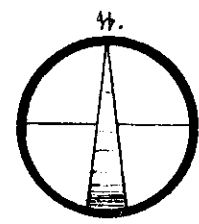
ทะเลสาบ

ทุ่งหว้า

100° 00' 45"

17° 43' 40"

แผนที่ทำขกฏกระทรวง
 ปีที่ ๔ (พ.ศ. ๒๕๐๗)
 ขัณภูมิที่ป่าสงวนแห่งชาติ พ.ศ. ๒๕๐๗
 ประมาณ ๙๘๘ กม. หรือ ๖,๑๗๕.๐๐ ไร่
 ทราบค่า ๑:๒๕,๐๐๐



- เครื่องหมาย
- หน้าเขตป่าสงวนแห่งชาติ
 - ทางชลประทาน
 - - - ทางรถไฟ
 - ~ คลอง
 - หมู่บ้าน

 26/กย./๐6	หัวหน้ากองโครงการ 26/กย./๐5
 26/กย./๐6	รองอธิบดีกรมป่าไม้ 26/กย./๐5

เล่ม ๘๑ ตอนที่ ๑๑๑ ราชกิจจานุเบกษา ๒๔ พฤศจิกายน ๒๕๐๗

หมายเหตุ:—เหตุผลในการประกาศใช้กฎกระทรวงฉบับนี้ คือ เนื่องจาก
 ป่าแห่งหนึ่งที่มีพันธุ์ไม้ชนิดดีมีค่าเป็นปริมาณมาก เช่น เสียด เตยว หว้า
 และตะเคียน จำเป็นต้องรักษาสภาพป่า ไม้ ของป่า อันเป็นที่ทรัพยากร
 ธรรมชาติไว้ เพื่อให้มีไม้และของป่าไว้ และเพื่อประโยชน์ทางอื่นอีก
 ส่วนหนึ่ง ซึ่งจะเป็นประโยชน์มากกว่าที่จะแผ้วถางลงเป็นที่เพาะปลูก
 หรือเพื่อกิจการอย่างอื่น จึงสมควรสงวนป่าแห่งนี้ไว้เพื่อประโยชน์
 แห่งรัฐและประชาชน